
















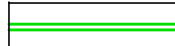





LEGENDA

-  Hranice kraje
-  Hranice ORP
-  Řešené území
-  Dálnice I. třídy
-  Dálnice II. třídy
-  Silnice I. třídy
-  Silnice II. třídy
-  Železnice
-  Koridor dálnice II. třídy (dle ZÚR)
-  Koridor územní rezervy pro kapacitní silnici S5 (dle PÚR ČR)
-  Koridor silnice I. třídy (dle ZÚR)
-  Koridor silnice II. třídy (dle ZÚR)
-  Koridor elektrického vedení VVN - návrh (dle ZÚR)
-  Koridor VTL plynovodu dle ZÚR - návrh
-  Nadregionální biokoridor dle ZÚR
-  Nadregionální biocentrum dle ZÚR
-  Regionální biokoridor dle ZÚR
-  Regionální biocentrum dle ZÚR
-  Hranice chráněné oblasti přirozené akumulace vod
-  Obec s rozšířenou působností pro obec Svatojanský Újezd
-  Obec s pověřeným úřadem pro obec Svatojanský Újezd

ODŮVODNĚNÍ ÚZEMNÍHO PLÁNU SVATOJANSKÝ ÚJEZD



Spolufinancováno z prostředků Ministerstva pro místní rozvoj
 **MINISTERSTVO
PRO MÍSTNÍ
ROZVOJ ČR**

ODŮVODNĚNÍ ÚZEMNÍHO PLÁNU SVATOJANSKÝ ÚJEZD VÝKRES ŠIRŠÍCH VZTAHŮ

Projektant:	REGIO s.r.o. PROJEKTOVÝ ATELIÉR HRADEC KRÁLOVÉ	
Autorský kolektiv:	Ing. arch. Jana Šejvlová, Ing. Zlata Macháčová, RNDr. Lukáš Zemánek, Ph.D., Lucie Hostáková, Jan Harčarik, Pavel Kupka	
Objednatel:	Obec Svatojanský Újezd	Návrh: Červenec 2021
Měřítko:	1 : 100 000	Vydáný ÚP: